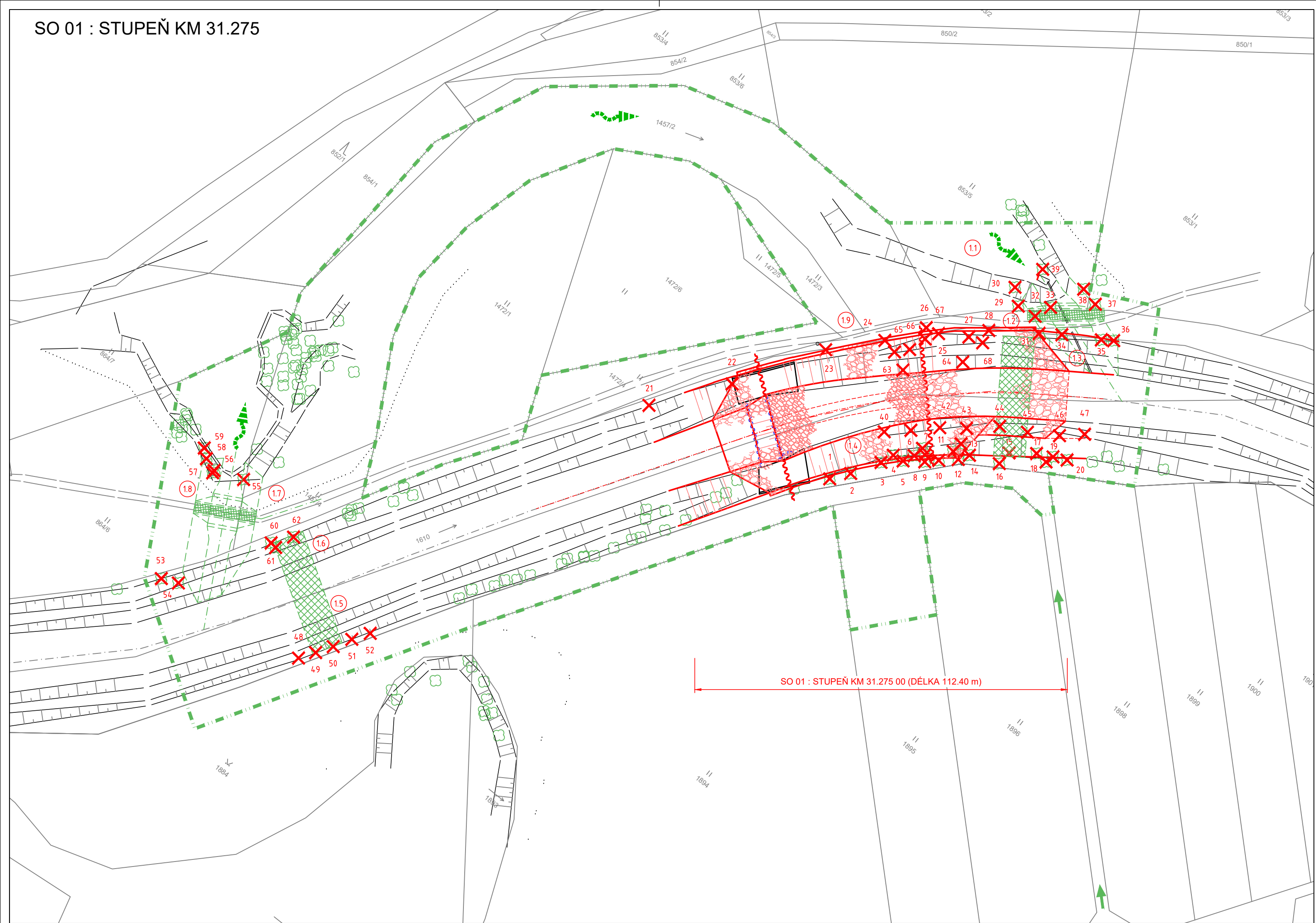
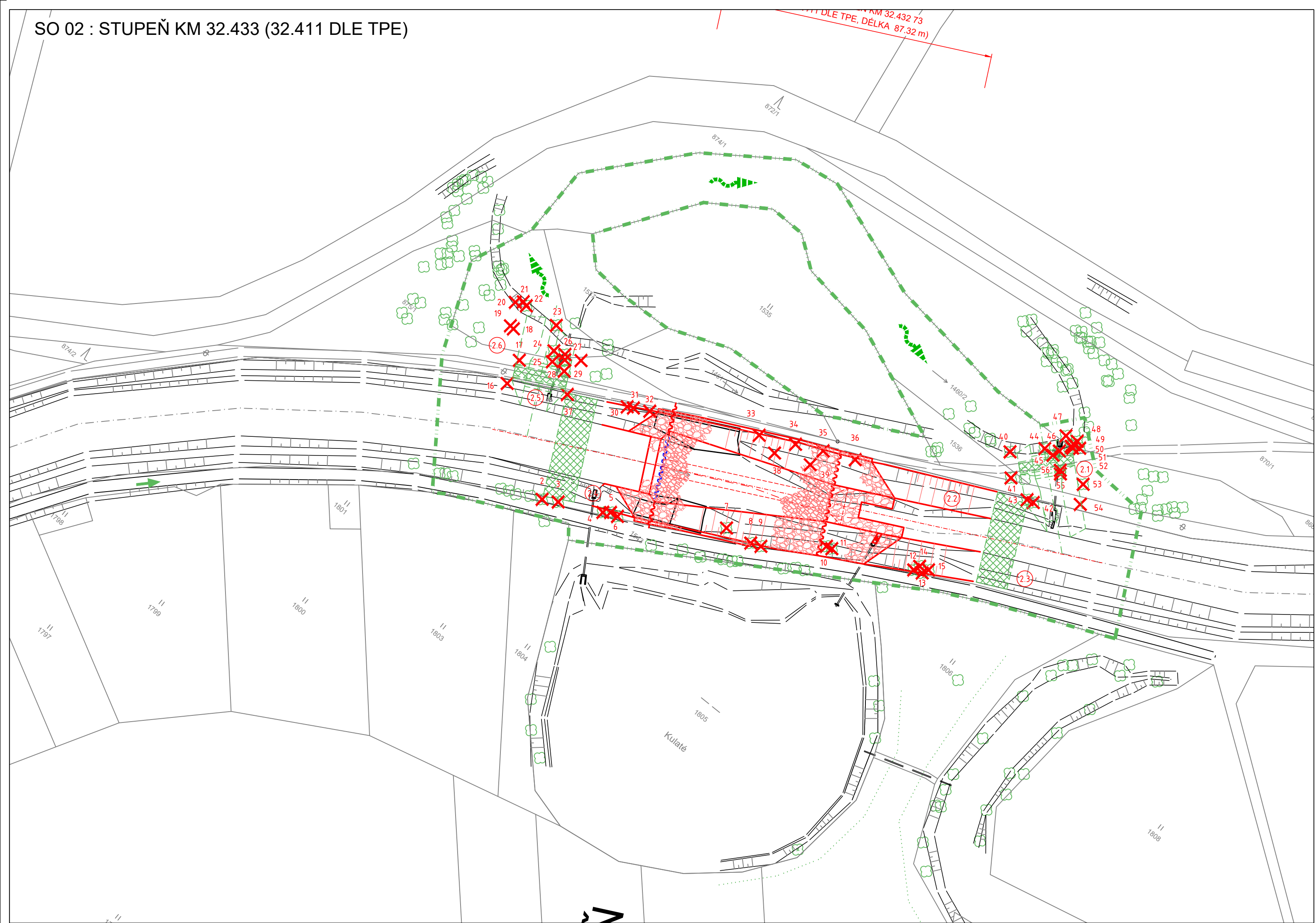


SO 01 : STUPEŇ KM 31.275



SO 02 : STUPEŇ KM 32.433 (32.411 DLE TPE)



TABULKA KÁCENÝCH STROMŮ (SO 01)

Číslo stromu	Průměr [m]	Obvod [m]	Pozn.	Číslo parcely	Kat. území
1	0.25	0.79	Lipa	1610	Jistebník
2	2 x 0.20	2 X 0.63	Javor	1610	Jistebník
3	1 x 0.25; 1 x 0.20	1 x 0.79; 1 x 0.63	Javor	1610	Jistebník
4	0.20	0.63	jasan	1610	Jistebník
5	0.30	0.94	Topol	1610	Jistebník
6	0.25	0.79	Topol	1610	Jistebník
7	2 x 0.20	2 X 0.63	Javor	1610	Jistebník
8	0.40	1.26	Topol	1610	Jistebník
9	3 x 0.15; 2 x 0.10	3 x 0.47; 2 x 0.31	Javor (svazek)	1610	Jistebník
10	0.15	0.47	Jasan	1610	Jistebník
11	2 x 0.20	2 X 0.63	Javor	1610	Jistebník
12	0.15	0.47	Jasan	1610	Jistebník
13	0.20	0.63	Javor	1610	Jistebník
14	2 x 0.30	2 x 0.94	Topol	1610	Jistebník
15	0.15	0.47	Jasan	1610	Jistebník
16	6 x 0.15; 9 x 0.10	6 x 0.47; 9 x 0.31	Jasan (svazek)	1610	Jistebník
17	0.30	0.94	Vrba	1610	Jistebník
18	0.20	0.63	Jasan	1610	Jistebník
19	0.70	2.20	Topol	1610	Jistebník
20	0.30	0.94	Jasan	1610	Jistebník
21	0.10	0.31	Jasan	1610	Jistebník
22	5 x 0.20	5 x 0.63	Javor (svazek)	1610	Jistebník
23	0.15	0.47	Jasan	1610	Jistebník
24	0.65	2.04	Vrba	1610	Jistebník
25	0.15	0.47	Dub	1610	Jistebník
26	2 x 0.15; 2 x 0.10	2 x 0.47; 2 x 0.31	Jasan	1611	Jistebník
27	2 x 0.55	2 x 1.73	Vrba	1610	Jistebník
28	0.30	0.94	Topol Osika	1610	Jistebník
29	1 x 0.20; 2 x 0.15	1 x 0.63; 2 x 0.47	Vrba	853/5	Jistebník
30	1 x 0.60; 2 x 0.50	1 x 1.88; 2 x 1.57	Vrba	853/5	Jistebník
31	0.35	1.10	Vrba	1610	Jistebník
32	2 x 0.10	2 x 0.31	Javor	1611	Jistebník
33	0.15	0.47	Javor	853/5	Jistebník
34	0.70	2.20	Vrba	1611	Jistebník
35	0.20	0.63	Javor	1610	Jistebník
36	0.25	0.79	Javor	1610	Jistebník
37	0.90	2.83	Vrba	853/1	Jistebník
38	1 x 0.30; 1 x 0.15	1 x 0.94; 1 x 0.47	Javor	853/5	Jistebník
39	0.80	2.51	Vrba	853/5	Jistebník
40	0.75	2.36	Vrba (svazek)	1610	Jistebník
41	0.75	2.36	Vrba (svazek)	1610	Jistebník
42	0.75	2.36	Vrba (svazek)	1610	Jistebník
43	0.75	2.36	Vrba (svazek)	1610	Jistebník
44	0.75	2.36	Vrba (svazek)	1610	Jistebník
45	0.75	2.36	Vrba (svazek)	1610	Jistebník
46	0.75	2.36	Vrba (svazek)	1610	Jistebník
47	0.75	2.36	Vrba (svazek)	1610	Jistebník
48	0.50	1.57	Javor	1610	Jistebník
49	0.20	0.63	Javor	1610	Jistebník
50	0.20	0.63	Jasan	1610	Jistebník
51	0.20	0.63	Javor	1610	Jistebník
52	0.25	0.79	Javor	1610	Jistebník
53	2 x 0.20	2 x 0.63	Javor	1610	Jistebník
54	0.50	1.57	Vrba	1610	Jistebník
55	0.65	2.04	Vrba	864/6	Jistebník
56	1.65	5.18	Vrba	864/6	Jistebník
57	0.20	0.63	Vrba	864/6	Jistebník
58	2 x 0.30; 4 x 0.20	2 x 0.94; 4 x 0.63	Vrba	864/6	Jistebník
59	1 x 0.20; 1 x 0.15	1 x 0.63; 1 x 0.47	Vrba	864/6	Jistebník
60	0.20	0.63	Jasan	1610	Jistebník
61	0.30	0.94	Jasan	1610	Jistebník
62	0.30	0.94	Jasan	1610	Jistebník
63	0.80	2.51	Vrba (svazek)	1610	Jistebník
64	0.80	2.51	Vrba (svazek)	1610	Jistebník
65	0.15	0.47	Dub	1610	Jistebník
66	0.15	0.47	Dub	1610	Jistebník
67	2 x 0.15	2 x 0.47	Lipa	1610	Jistebník
68	0.20	0.63	Habr	1610	Jistebník

TABULKA KÁCENÝCH STROMŮ (SO 02)

Číslo stromu	Průměr [m]	Obvod [m]	Pozn.	Číslo parcely	Kat. území
2	0.60	1.88	Topol černý (ke skácení podmíněně)	1542	Košatka n. O.
3	0.60	1.88	Topol černý	1542	Košatka n. O.
4	0.15	0.47	Jasan	1542	Košatka n. O.
5	0.20	0.63	Javor	1542	Košatka n. O.
6	0.15	0.47	Jasan	1542	Košatka n. O.
7	0.40	1.26	Jasan	1542	Košatka n. O.
8	0.10	0.31	Jasan	1542	Košatka n. O.
9	0.10	0.31	Jasan	1542	Košatka n. O.
10	0.70	2.20	Topol osika	1542	Košatka n. O.
11	0.60	1.88	Topol osika	1542	Košatka n. O.
12	0.15	0.47	Jasan	1542	Košatka n. O.
13	0.30	0.94	Javor	1542	Košatka n. O.
14	0.10	0.31	Javor	1542	Košatka n. O.
15	0.10	0.31	Javor	1542	Košatka n. O.
16	0.40	1.26	Jasan	1542	Košatka n. O.
17	3 x 0.30; 2 x 0.20	3 x 0.94; 2 x 0.63	Vrba	875/1	Jistebník
18	2 x 0.30	2 x 0.94	Vrba	1538	Jistebník
19	0.40	1.26	Vrba	1538	Jistebník
20	0.30	0.94	Vrba	1538	Jistebník
21	0.50	1.57	Vrba	1538	Jistebník
22	0.10	0.31	Vrba	1538	Jistebník
23	3 x 0.30; 1 x 0.15	3 x 0.94; 1 x 0.47	Vrba	1538	Jistebník
24	0.10	0.31	Vrba	1538	Jistebník
25	0.10	0.31	Vrba	875/1	Jistebník
26	0.15	0.47	Vrba	1538	Jistebník
27	1 x 0.15; 1 x 0.10	1 x 0.47; 1 x 0.31	Vrba	875/1	Jistebník
28	0.10	0.31	Vrba	875/1	Jistebník
29	0.40	1.26	Svída	875/1	Jistebník
30	0.10	0.31	Habr	1542	Košatka n. O.
31	0.10	0.31	Habr	1542	Košatka n. O.
32	0.15	0.47	Habr	1542	Košatka n. O.
33	0.10	0.31	Dub	1542	Košatka n. O.
34	0.10	0.31	Dub	1542	Košatka n. O.
35	0.15	0.47	Habr	1542	Košatka n. O.
36	0.15	0.47	Habr	1542	Košatka n. O.
37	0.80	2.51	Vrba (svazek)	1542	Košatka n. O.
38	0.80	2.51	Vrba (svazek)	1542	Košatka n. O.
39	0.80	2.51	Vrba (svazek)	1542	Košatka n. O.
40	1 x 0.50; 2 x 0.40	1 x 1.57; 2 x 1.26	Vrba	1460/2	Jistebník
41	2 x 0.30	2 x 0.94	Jasan	1609	Jistebník
42	0.20	0.63	Dub	1609	Jistebník
43	0.15	0.47	Dub	1609	Jistebník
44	0.15	0.47	Habr	1460/2	Jistebník
45	1 x 0.15; 1 x 0.10	1 x 0.47; 1 x 0.31	Vrba	1460/2	Jistebník
46	0.20	0.63	Vrba	1460/2	Jistebník
47	2 x 0.10	2 x 0.31	Habr	870/1	Jistebník
48	0.25	0.79	Jasan	870/1	Jistebník
49	0.25	0.79	Jasan	870/1	Jistebník
50	0.10	0.31	Habr	870/1	Jistebník
51	0.25	0.79	Jasan	870/1	Jistebník
52	0.10	0.31	Habr	870/1	Jistebník
53	1 x 0.15; 1 x 0.10	1 x 0.47; 1 x 0.31	Dub	1609	Jistebník
54	0.15	0.47	Dub	1609	Jistebník
55	0.40	1.26	Jasan	1460/2	Jistebník
56	1 x 0.25; 1 x 0.20; 1 x 0.10	2 * 0.94	Vrba	1460/2	Jistebník

SO 01 - TABULKA MÝČENÝCH KŘOVIN

Plocha č.	Plocha [m2]	Pozn.	Číslo parcel
1.1	1130.00	k.ú. Jistebník	853/5
1.2	150.00	k.ú. Jistebník	1611
1.3	300.00	k.ú. Jistebník	1610
1.4	480.00	k.ú. Jistebník	1610
1.5	105.00	k.ú. Jistebník	1610
1.6	195.00	k.ú. Jistebník	1610
1.7	360.00	k.ú. Jistebník	1457/4
1.8	580.00	k.ú. Jistebník	864/6
1.9	250.00	k.ú. Jistebník	1472/3
Celkem	3550.00		

PLOCHY KŘOVIN (KEŘOVÉ PATRO) JSOU TVOŘENY PŘEVÁŽNĚ SMĚSÍ NÁSLEDUJÍCÍCH DŘEVIN :


JASAN ZTEPILÝ, OLŠE LEPKAVÁ , LÍPA SRDČITÁ, VRBY (KOŠÍKÁŘSKÁ, TROJMUŽNÁ), BRSLÉN EVROPSKÝ, STŘEMCHA VONNÁ, STŘEMCHA OBECNÁ, DUB LETNÍ, SVÍDA KRVAVÁ

SO 02 - TABULKA MÝČENÝCH KŘOVIN

Plocha č.	Plocha [m2]	Pozn.	Číslo parcel
2.1	850.00	k.ú. Jistebník	1460/2; 870/1; 1609
2.2	405.00	k.ú. Košatka	1542
2.3	450.00	k.ú. Košatka	1542
2.4	225.00	k.ú. Košatka	1542
2.5	225.00	k.ú. Košatka	1542
2.6	945.00	k.ú. Jistebník	1538; 875/1; 1609
Celkem	3100.00		

PLOCHY KŘOVIN (KEŘOVÉ PATRO) JSOU TVOŘENY PŘEVÁŽNĚ SMĚSÍ NÁSLEDUJÍCÍCH DŘEVIN :

JASAN ZTEPILÝ, OLŠE LEPKAVÁ , LÍPA SRDČITÁ, VRBY (KOŠÍKÁŘSKÁ, TROJMUŽNÁ), BRSLÉN EVROPSKÝ, STŘEMCHA VONNÁ, STŘEMCHA OBECNÁ, DUB LETNÍ, SVÍDA KRVAVÁ



LEGENDA STAVBY :

- ⑪ ČÍSLOVÁNÍ PLOCH MÝČENÍ KŘOVIN
- ✗ KÁCENÝ STROM
- ➡ PŘÍJEZD NA STAVENIŠTĚ
- ▭ OBRYSY (HRANY) STAVBY
- ▭ HRANICE MANIPULAČNÍHO PRUHU STAVBY

REVIZE Č.	DATUM	ZMĚNA	ČÍSLO SOUPRAVY:

SOUŘADNICOVÝ SYSTÉM : JTSK
VÝŠKOVÝ SYSTÉM : BpV
KATASTRÁLNÍ ÚZEMÍ : KOŠATKA, JISTEBNÍK

LINEPLAN s.r.o.

tel.: +420 597 578 449
fax: +420 597 579 047
GSM: +420 603 534 547
e-mail: marek.bohac@lineplan.cz

OBJEDNATEL	Povodí Odry, státní podnik		
ODPOVĚDNÝ PROJ. OBJ., PS	NAVŘHL. VYPRACOVAL	Kontroloval	
ING. MAREK BOHÁČ	ING. MAREK BOHÁČ	-	
KRAJ : MORAVSKOSLEZSKÝ	POVĚŘENÝ OÚ : MM OSTRAVY, MĚÚ BÍLOVEC	OBEC : KOŠATKA, JISTEBNÍK	
AKCE	STUPEŇ PD		DPS
ODRA, JISTEBNÍK, KOŠATKA N. O. - ZPRŮCHODNĚNÍ SPÁDOVÝCH OBJEKTŮ V KM 31.3 A 32.4, ST. Č. 5878 SO 03 : KÁCENÍ A NÁHRADNÍ VÝSADBA	DATUM		11/2022
	ARCH. ČÍSLO		14/223 - A - 15.02
	POČ. FORMÁTŮ		8 x A4
	MĚŘITKO		1 : 1 000
	NAZEV PŘÍLOHY		Č. PŘÍLOHY
SITUACE KÁCENÉ ZELENE			D.1.1.3.2